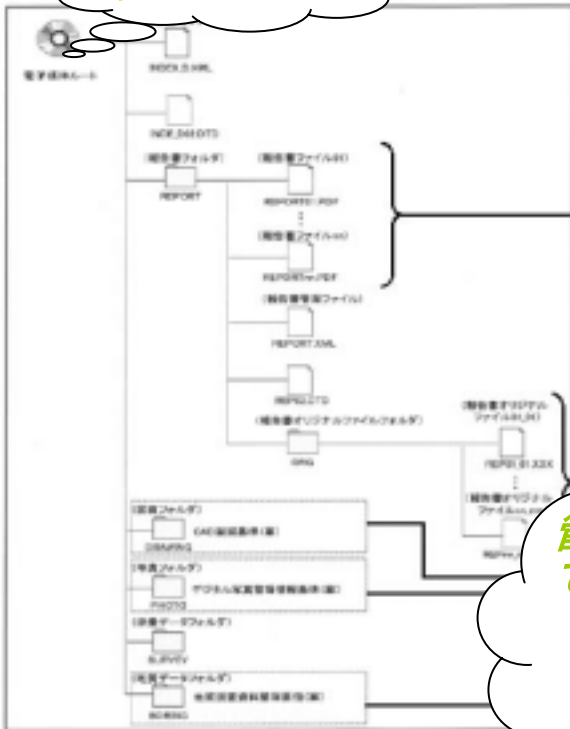
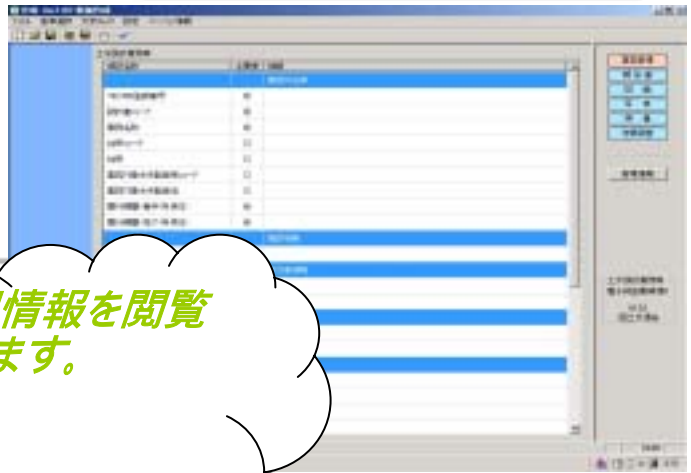


地質調査成果例  
1

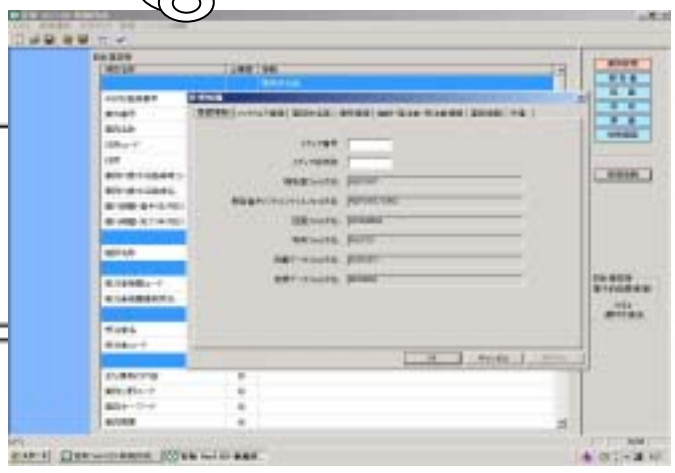


- REPORT01.PDF - 書誌・目次～1. 調査概要
- REPORT02.PDF - 2. 調査方法
- REPORT03.PDF - 3. 調査結果①-1 調査地域の概要
- REPORT04.PDF - 3. 調査結果②-1 調査地帯の地質調査結果
- REPORT05.PDF - 3. 調査結果②-2 地盤工学の特性
- REPORT06.PDF - 4. 電 位
- REPORT07.PDF - 資料目録・電子納品最終目次
- REPORT08.PDF - 巻末資料1: ボーリング柱状図
- REPORT09.PDF - 巻末資料2: 土特図
- REPORT10.PDF - 巻末資料: 補綴記録表等・室内土質試験写真
- REPORT11.PDF - 巻末資料: 工事履歴等資料 (輸送)
- REPORT12.PDF - 巻末資料: 工事履歴等資料 (掘削)



管理情報を閲覧  
できます。

地質調査成果例  
2



- REPORT02フォルダ内 - 1-1 掘削に関する試験データ
- TS000001.PDF - 機構透水試験結果
  - TS000002.PDF - 機構透水試験結果
  - TS000003.PDF - 室内土質試験結果